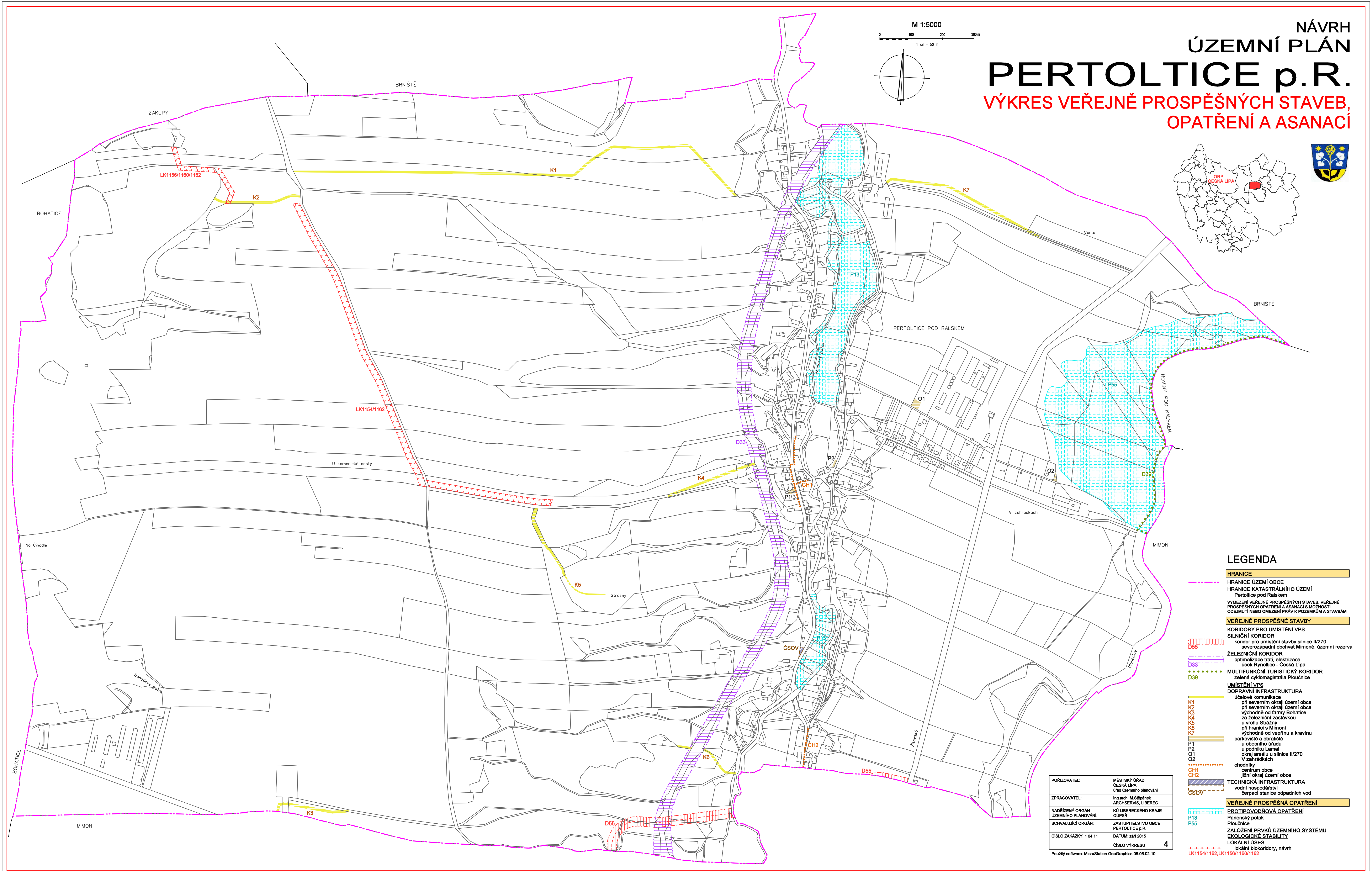
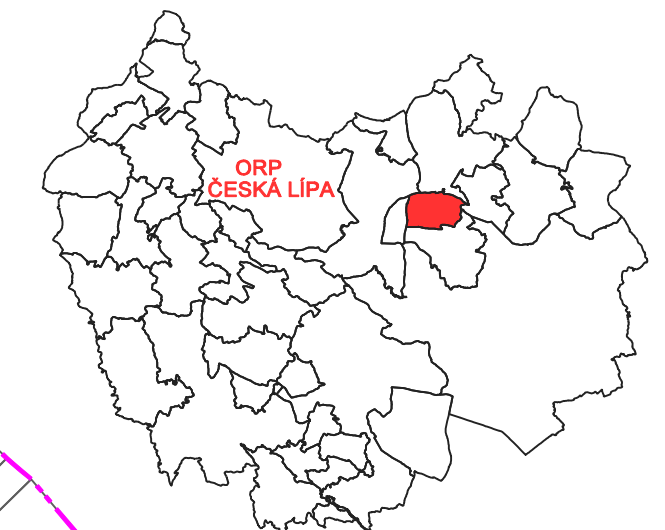
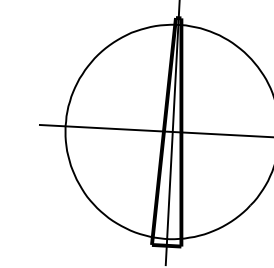


# NÁVRH ÚZEMNÍ PLÁN PERTOLTICE p.R.

## VÝKRES VEŘEJNĚ PROSPĚŠNÝCH STAVEB, OPATŘENÍ A ASANACÍ

M 1:5000  
0 100 200 300 m  
1 cm = 50 m



### LEGENDA

- HRANICE**
- HRANICE ÚZEMÍ OBCE
- HRANICE KATASTRÁLNÍHO ÚZEMÍ  
Pertoltice pod Ralskem
- VMĚZENÍ VEŘEJNĚ PROSPĚŠNÝCH STAVEB, VEŘEJNĚ PROSPĚŠNÝCH OPATŘENÍ A ASANACÍ S MOŽNOSTÍ ODEJÍT NEBO OMEZENÍ PRAV K POZEMKŮM A STAVBÁM
- VEŘEJNĚ PROSPĚŠNÉ STAVBY**
- KORIDORY PRO UMÍSTĚNÍ VPS
- SILNIČNÍ KORIDOR  
koridor pro umístění stavby silnice II/270 severozápadní obchvat Mimoně, územní rezerva
- ŽELEZNIČNÍ KORIDOR  
optimalizace trati, elektrizace  
úsek Rynoltice - Česká Lípa
- MULTIFUNKČNÍ TURISTICKÝ KORIDOR  
zelená cyklomagistrála Ploučnice
- UMÍSTĚNÍ VPS
- DOPRAVNÍ INFRASTRUKTURA
- účelové komunikace  
př. severním okrajem území obce  
K1  
př. severním okrajem území obce  
K2  
východně od farmy Bohatice  
K3  
za železniční zastávkou  
K4  
u vrchu Strážný  
K5  
př. hranicí s Mimoně  
K6  
východně od vepřinu a kravínu  
K7  
parkoviště a obrátiště  
P1  
u obecního úřadu  
P2  
u podniku Lamal  
O1  
okraj areálu u silnice II/270  
O2  
V zahrádkách  
CH1  
chodníky  
CH2  
centrum obce  
jižní okraj území obce
- TECHNICKÁ INFRASTRUKTURA
- vodní hospodářství  
ČSOV  
čerpací stanice odpadních vod
- VEŘEJNĚ PROSPĚŠNÁ OPATŘENÍ**
- PROTIPOVODŇOVÁ OPATŘENÍ  
Panenský potok  
P13  
Ploučnice  
P55
- ZALOŽENÍ PRVKŮ ÚZEMNÍHO SYSTÉMU  
EKOLOGICKÉ STABILITY  
LOKÁLNÍ ÚSES  
lokální bikokoridory, návrh  
LK1154/1162, LK1154/1162

PORÁDZATEL: MĚSTSKÝ ÚŘAD  
ČESKÁ LÍPA  
úřad územního plánování

ZPRACOVATEL: Ing. arch. M. Štěpánek  
ARCHISERVIS, LIBEREC

NADŘÍZENÝ ORGÁN: KÚ LIBERECKÉHO KRAJE  
OPPR

SCHVALUJÍCÍ ORGÁN: ZASTUPITELSTVO OBCE  
PERTOLTICE p.R.

ČÍSLO ZAKÁZKY: 1 04 11      DATUM: září 2015

ČÍSLO VÝKRESU: 4

Použitý software: MicroStation GeoGraphics 08.05.02.10