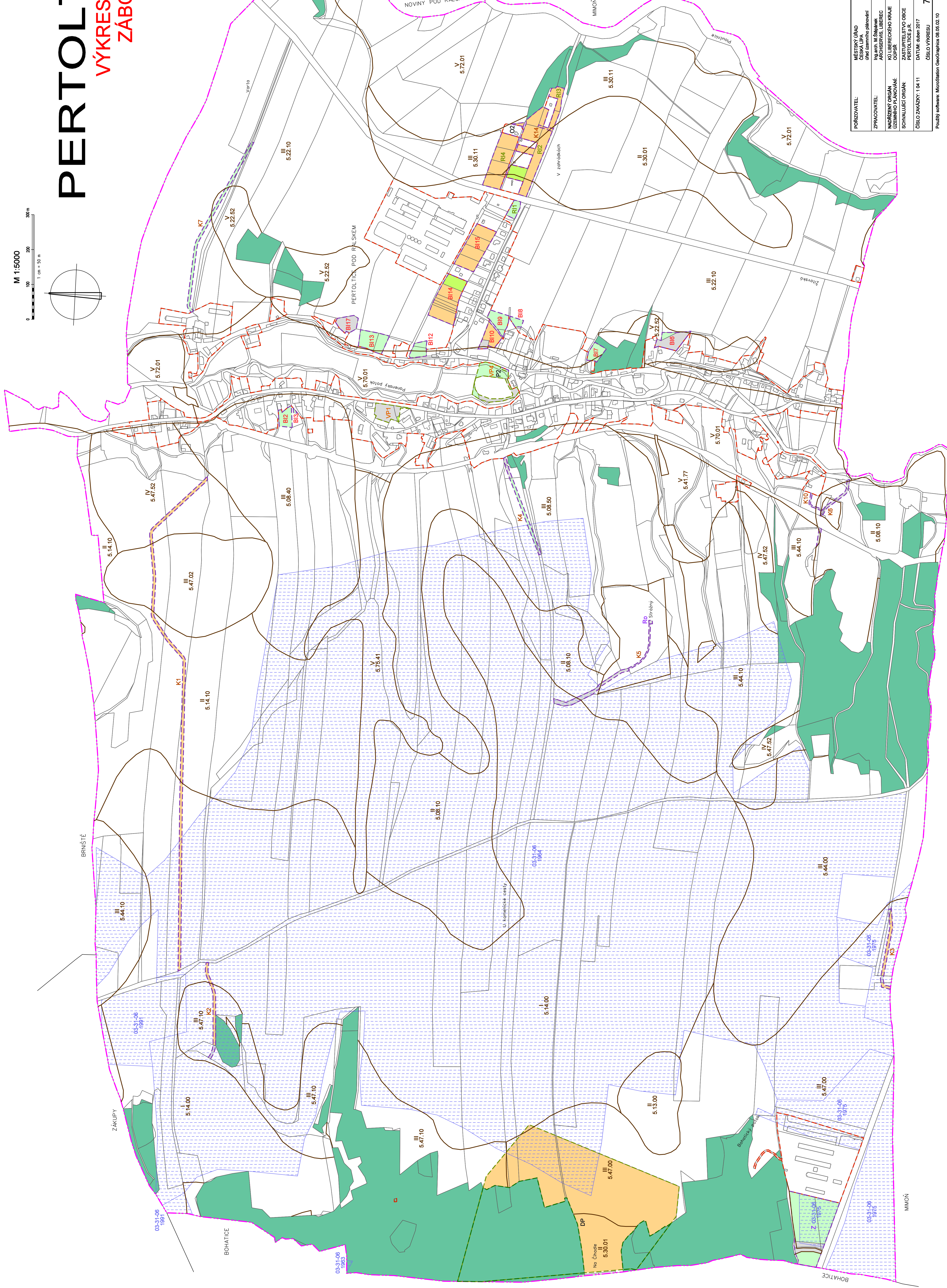
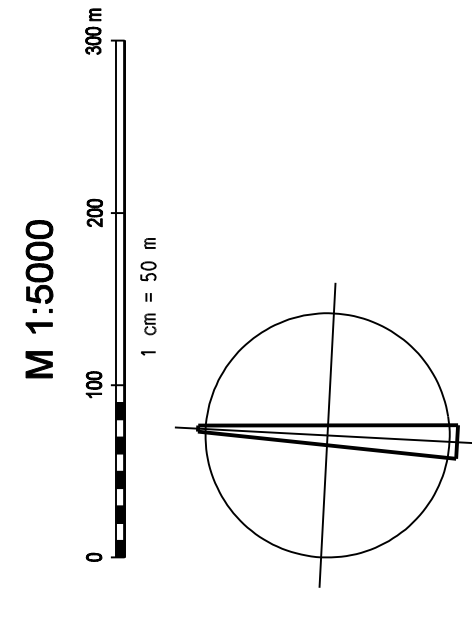
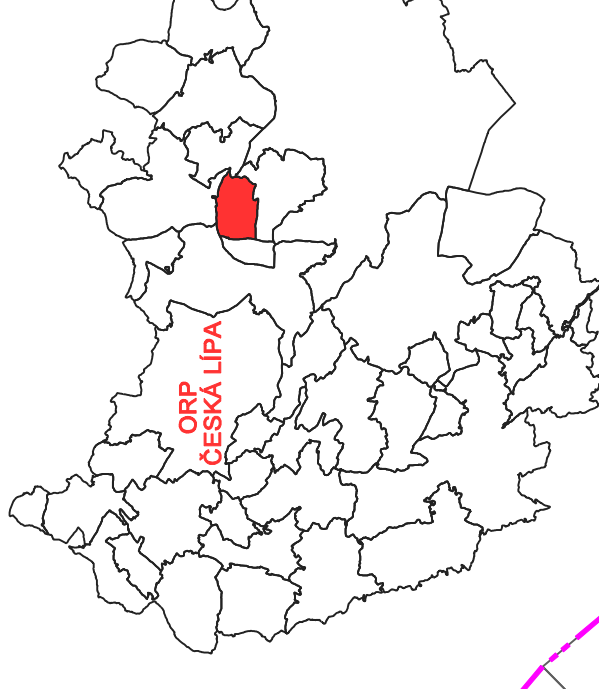


NÁVRH ÚZEMNÍ PLÁN PERTOLTICE p.R. VÝKRES PŘEDPOKLÁDANÝCH ZÁBORŮ PŮDNÍHO FONDU



LEGENDA

- HRANICE BONITOVANÉ PŮDNĚ EKOLOGICKÉ JEDNOTKY
- HRANICE ÚZEMÍ ORBE
- HRANICE KATASTRÁLNÍHO ÚZEMÍ
Pentolice pod Ralskem
- ZASTAVĚNÉ ÚZEMÍ K 31.12.2016
- HRANICE BONITOVANÝCH PŮDNĚ EKOLOGICKÝCH JEDNOTEK
- KOD BONITOVANÝCH PŮDNĚ EKOLOGICKÝCH JEDNOTEK
- KLIMATICKÝ REGION
- HLAVNÍ PŮDNÍ JEDNOTKA
- PŮDNĚ EKOLOGICKÉ FAKTORY
- I - V. TRÍDA OCHRANY ZEMĚDĚLSKÉ PŮDY
- LOKALITY ZÁBORŮ PŮDNÍHO FONDU
- ZÁBOR ZEMĚDĚLSKÉHO PŮDNÍHO FONDU
- Plochy zastavěné
- PLOCHY PROLEHNI
- B12, B13, B16, B10, B12, B15, B17
- RII - RI4
- PLOCHY REKREACE
- rekreace individuální
- rekreace kolektivní
- rekreace veřejná
- rekreace komerční
- R0
- Z
- PLOCHY DOPRAVNÍ INFRASTRUKTURY
- zahradičnické
- ústejné komunikace
- K1-K7, K10, K14
- PAROVÁŽEK
- ZÁBOR POZEMKŮ URČENÝCH K PLNĚNÍ FUNKCÍ LESŮ
- PLOCHA zastavěná
- PLOCHA TĚŽBY NEROSTŮ
- debyvací prostor
- DP
- VYHODNOCENÍ ZEMĚDĚLSKÉHO PŮDNÍHO FONDU
- Plocha zastavěná
- PLOCHY VEŘEJNÝCH PROSTRANSTVÍ
- prostanství, veřejná zelen
- PLOCHA TĚŽBY NEROSTŮ
- debyvací prostor
- VP1, VP4
- DP
- DRUHY POZEMKŮ U ZÁBORŮVÝCH LOKALIT
- TRVALE TRAVNÍ POROSTY
- ZÁHRADY
- ORNÁ PŮDA
- OSTATNÍ NEZEMĚDĚLSKÁ PŮDA
- POZEMKY URČENÉ K PLNĚNÍ FUNKCÍ LESA
- PŮDNÍ URČENOSTI
- ODVODNĚNÉ POZEMKY

POŘIZOVATEL:	MĚSTSKÝ ÚŘAD ČESKÁ LÍPA
ZPRACOVATEL:	Ing. arch. J. Štefánek Ing. arch. V. Štefánek
MOŽNÝ ORGANIZÁTOR:	KL LIBERECHEHO KRAJE OÚŠR
SCHVALUJÍCÍ ORGANIZÁTOR:	ZASTUPITELSTVO ORBE PERTOLTICE P.R.
ČÍSLO ZÁKAZKY:	1 04 11
DATA:	únien 2017
ČÍSLO VÝKRESU:	7

Podklady software: MicroStation, GeoGraphics 08.05.02.10