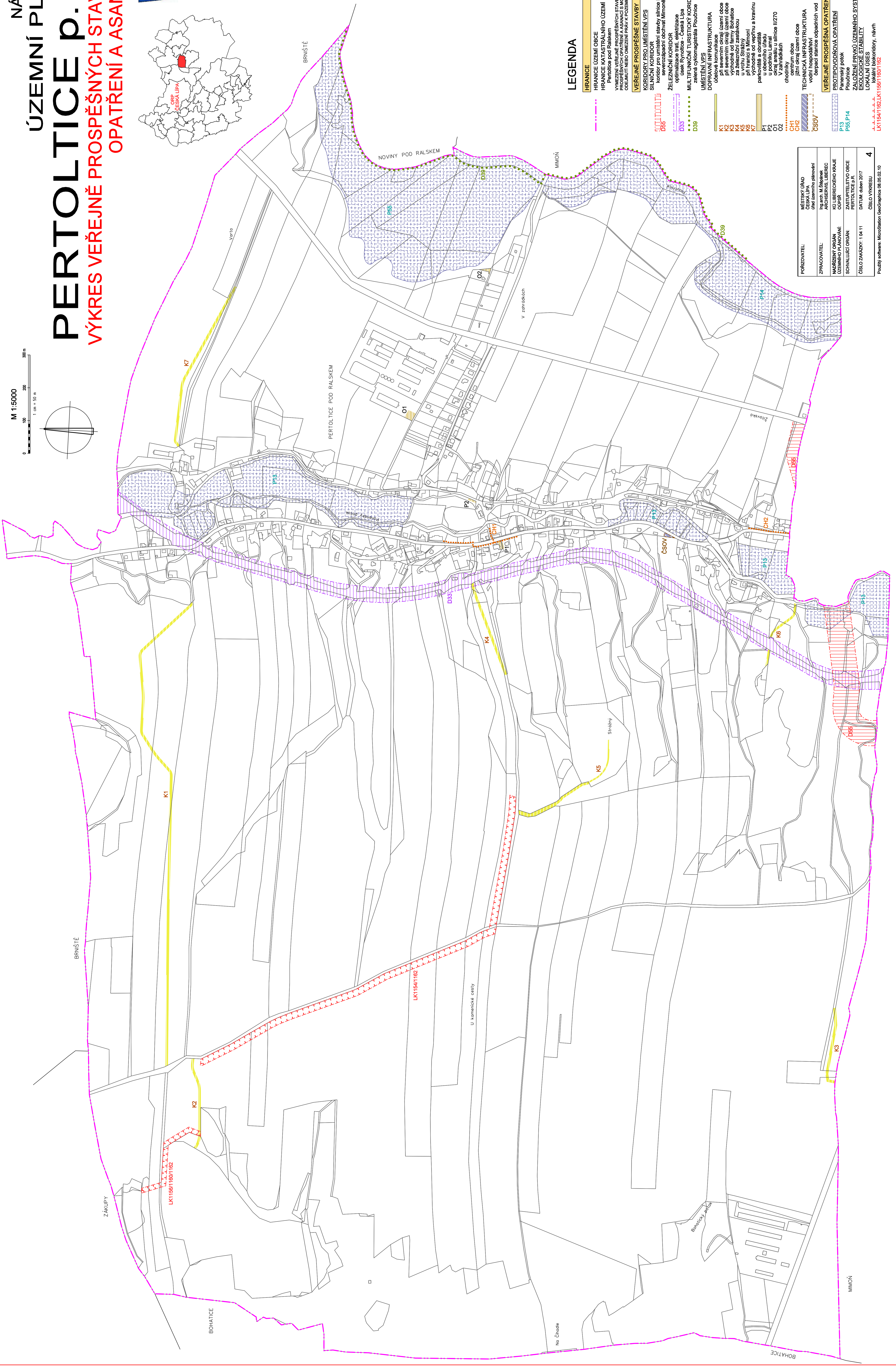
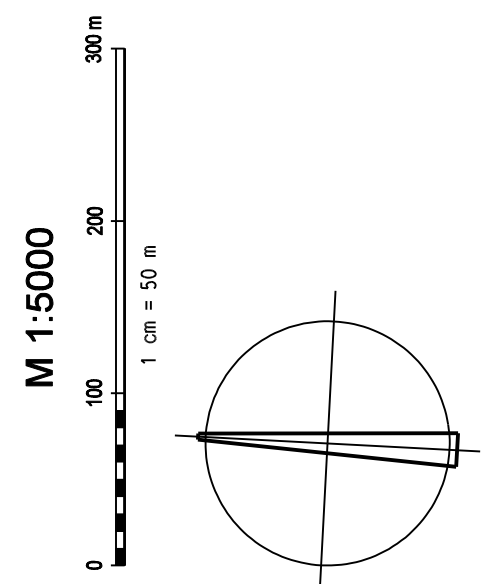
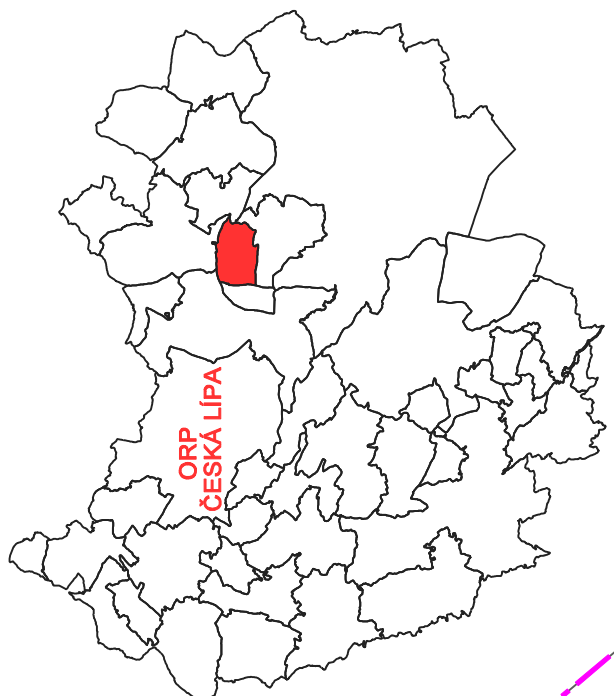


NÁVRH
ÚZEMNÍ PLÁN

PERTOLTICE p.R.

VÝKRES VĚŘEJNĚ PROSPĚŠNÝCH STAVEB,
OPATŘENÍ A ASANACÍ



LEGENDA

- HRANICE
- HRANICE ÚZEMNÍ ORCE
- HRANICE KATASTRÁLNÍHO ÚZEMÍ
- VÝKRES VĚŘEJNĚ PROSPĚŠNÝCH STAVEB, VĚŘEJNĚ PROSPĚŠNÝCH OPATŘENÍ A ASANACÍ
- OBESAHUJÍ NEBO OVLIVŇUJÍ PRAVÝ KOLEMŤOVÝ STAVBÁM
- VĚŘEJNĚ PROSPĚŠNÉ STAVBY
- KORIDORY PRO UMÍSTĚNÍ VPS
- SILNIČNÍ KORIDOR
- silnice II/270
- severozápadní obchvat Mimoň, územní rezerva
- ŽELEZNIČNÍ KORIDOR
- optimalizace trati, elektrizace
- MULTIFUNKČNÍ TURISTICKÝ KORIDOR
- zelená cyklostezka plošnice
- UMÍSTĚNÍ VPS
- DOPRAVNÍ INFRASTRUKTURA
- ústejné komunikace
- K1
- K2
- K3
- K4
- K5
- K6
- K7
- P1
- P2
- O1
- O2
- CH1
- CH2
- CH3
- ČSOV
- TECHNICKÁ INFRASTRUKTURA
- veřejné stanice odpadních vod
- VĚŘEJNĚ PROSPĚŠNÁ OPATŘENÍ
- PROTIPOVOĎOVÁ OPATŘENÍ
- P13
- P14
- P15
- P16
- P17
- P18
- P19
- P20
- P21
- P22
- P23
- P24
- P25
- P26
- P27
- P28
- P29
- P30
- P31
- P32
- P33
- P34
- P35
- P36
- P37
- P38
- P39
- P40
- P41
- P42
- P43
- P44
- P45
- P46
- P47
- P48
- P49
- P50
- P51
- P52
- P53
- P54
- P55
- P56
- P57
- P58
- P59
- P60
- P61
- P62
- P63
- P64
- P65
- P66
- P67
- P68
- P69
- P70
- P71
- P72
- P73
- P74
- P75
- P76
- P77
- P78
- P79
- P80
- P81
- P82
- P83
- P84
- P85
- P86
- P87
- P88
- P89
- P90
- P91
- P92
- P93
- P94
- P95
- P96
- P97
- P98
- P99
- P100

POŘIZOVATEL:	MĚSTSKÝ ÚŘAD ČESKÁ LÍPA
ZPRACOVATEL:	Ing. arch. M. Štěpánek Ing. arch. M. Štěpánek ARCHSERVIS, LIBEREC
NADŘÍZENÝ ORGÁN ÚZEMNÍHO PLÁNOVÁNÍ:	KÚ LIBERECHEHO KRAJE OÚ PŘR
SCHVALUJÍCÍ ORGÁN:	ZASTUPITELSTVO ORCE PERTOLTICE P.R.
ČÍSLO ZÁKAZKY:	1/04/11
ČÍSLO VÝPŘESU:	4
DATAUM:	červen 2017
POUŽITÝ SOFTWARE:	MicroStation, GeoGraphics 08.06.02.10