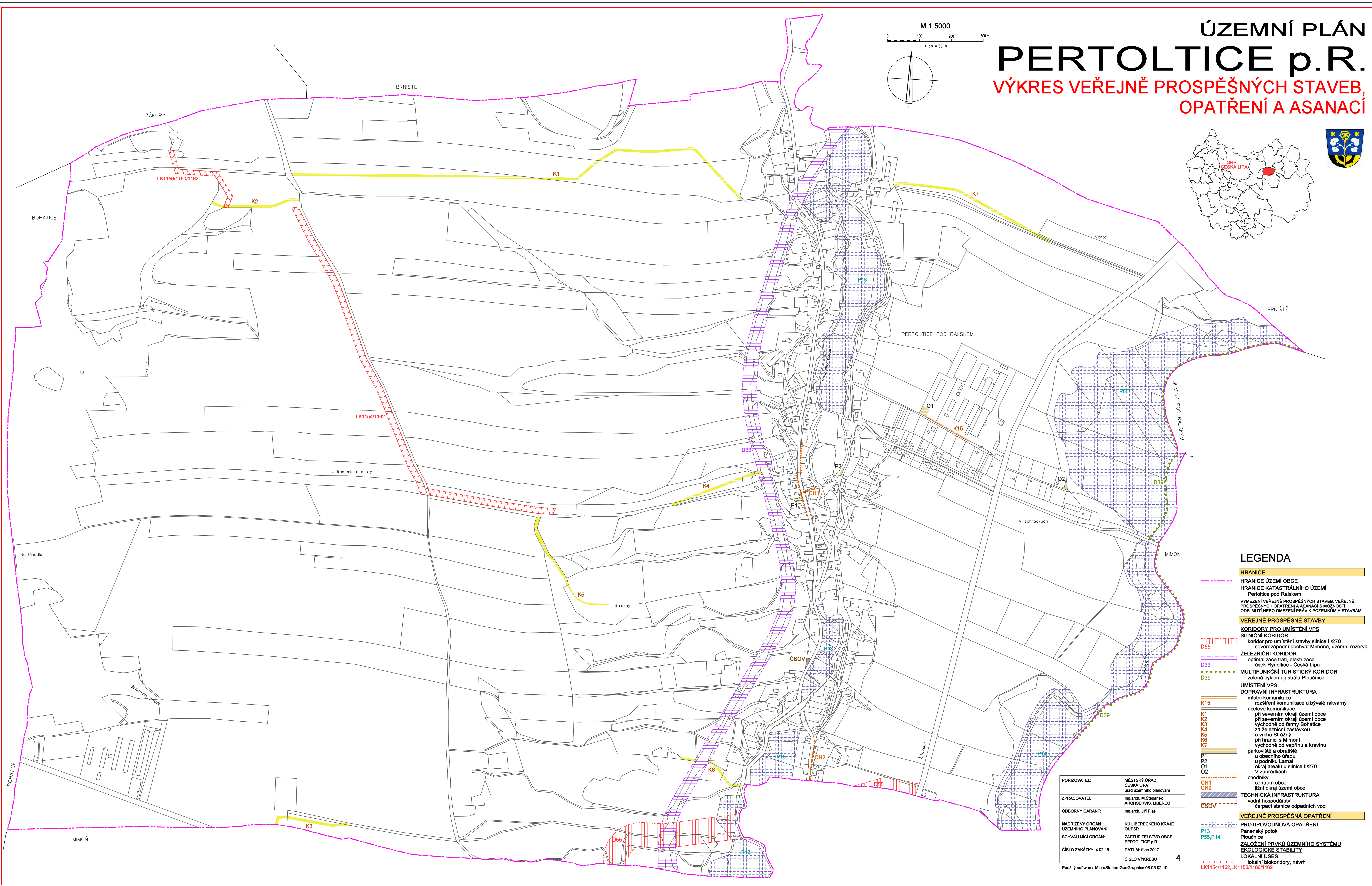
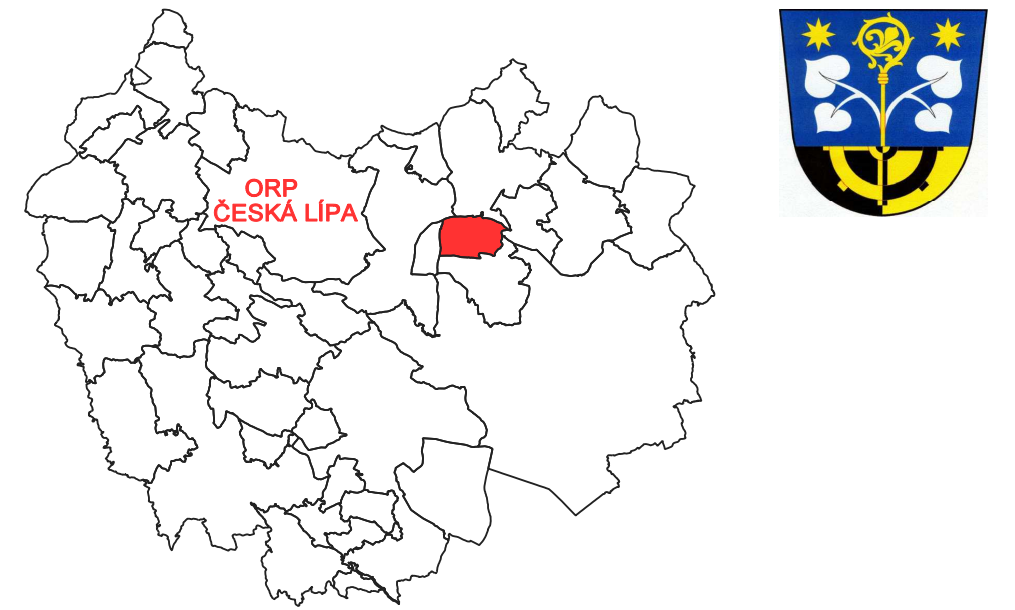
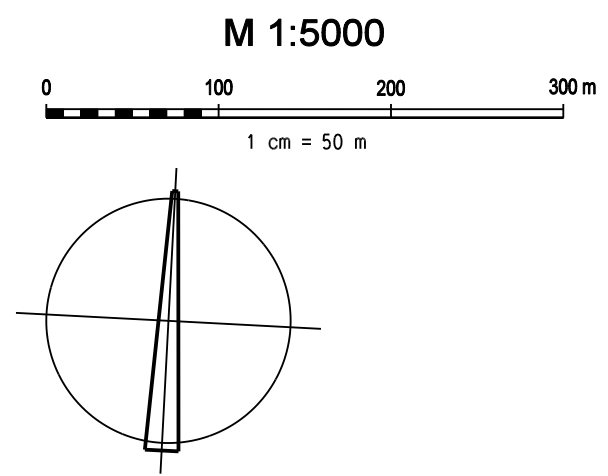


ÚZEMNÍ PLÁN PERTOLTICE p.R.

VÝKRES VEŘEJNĚ PROSPĚŠNÝCH STAVEB, OPATŘENÍ A ASANACÍ



LEGENDA

- HRANICE**
- HRANICE ÚZEMÍ OBCE
- HRANICE KATASTRÁLNÍHO ÚZEMÍ
Pertoltice pod Ralskem
- VYMĚZENÍ VEŘEJNĚ PROSPĚŠNÝCH STAVEB, VEŘEJNĚ PROSPĚŠNÝCH OPATŘENÍ A ASANACÍ S MOŽNOSTÍ ODEJMUTÍ NEBO OMEZENÍ PRÁV K POZEMKŮM A STAVBÁM
- VEŘEJNĚ PROSPĚŠNÉ STAVBY**
- KORIDORY PRO UMÍSTĚNÍ VPS**
- SILNIČNÍ KORIDOR
koridor pro umístění stavby silnice II/270 severozápadní obchvát Mimoně, územní rezerva
- ŽELEZNIČNÍ KORIDOR
optimalizace trati, elektrizace úsek Rynoltice - Česká Lípa
- MULTIFUNKČNÍ TURISTICKÝ KORIDOR
zelená cyklomagistrála Ploučnice v zahrádkách
- UMÍSTĚNÍ VPS**
- DOPRAVNÍ INFRASTRUKTURA**
- místní komunikace rozšíření komunikace u bývalé rakváry
- účelové komunikace
- K15 při severním okraji území obce
- K2 při severním okraji území obce východně od farmy Bohatice
- K3 za železniční zastávkou u vrchu Strážný
- K4 u vrchu Strážný
- K5 při hranici s Mimoně
- K6 východně od vepřinu a kravínu
- K7 u podniku Lamal
- P1 okraj areálu u silnice II/270
- P2 v zahrádkách
- CH1 chodníky
- CH2 centrum obce
- CH1, CH2 jízdní okraj území obce
- TECHNICKÁ INFRASTRUKTURA**
- vodní hospodářství
- ČSOV čerpací stanice odpadních vod
- VEŘEJNĚ PROSPĚŠNÁ OPATŘENÍ**
- PROTIPOVODŇOVÁ OPATŘENÍ**
- Panenský potok
- Ploučnice
- ZALOŽENÍ PRVKŮ ÚZEMNÍHO SYSTÉMU**
- EKOLOGICKE STABILITY**
- LOKÁLNÍ ÚSES
- LK1154/1162, LK1156/1160/1162 lokální biokoridory, návrh

POŘIZOVATEL:	MĚSTSKÝ ÚŘAD ČESKÁ LÍPA úřad územního plánování
ZPRACOVATEL:	Ing. arch. M. Štěpánek ARCHSERVIS, LIBEREC
ODBOBNÝ GARANT:	Ing. arch. Jiří Písaří
NADŘÍZENÝ ORGÁN ÚZEMNÍHO PLÁNOVÁNÍ:	KÚ LIBERECÉHO KRAJE OÚPSR
SCHVALUJÍCÍ ORGÁN:	ZASTUPITELSTVO OBCE PERTOLTICE p.R.
ČÍSLO ZAKÁZKY: 4 02 15	DATUM: říjen 2017
	ČÍSLO VÝKRESU: 4

Použitý software: MicroStation GeoGraphics 08.05.02.10