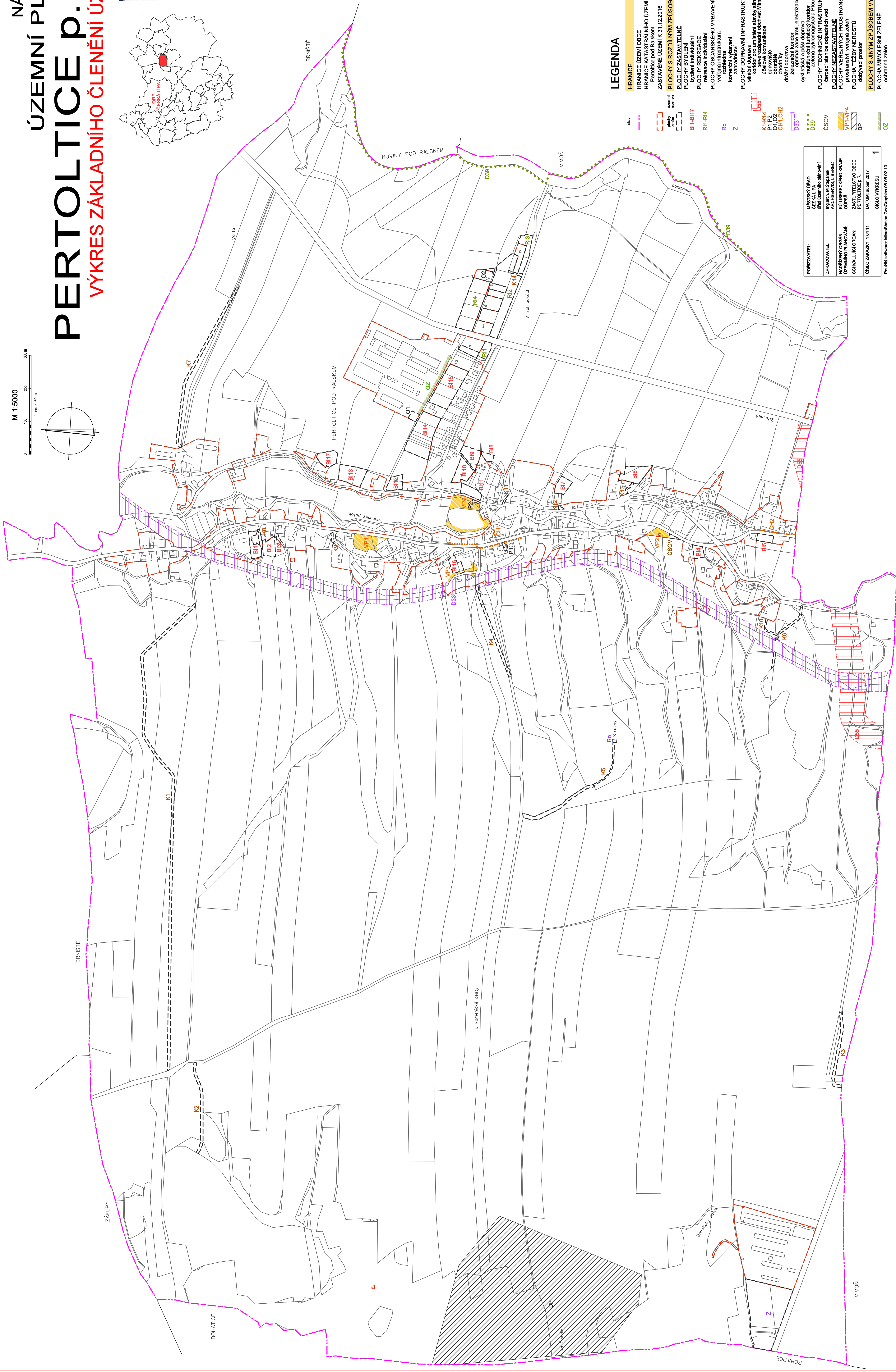
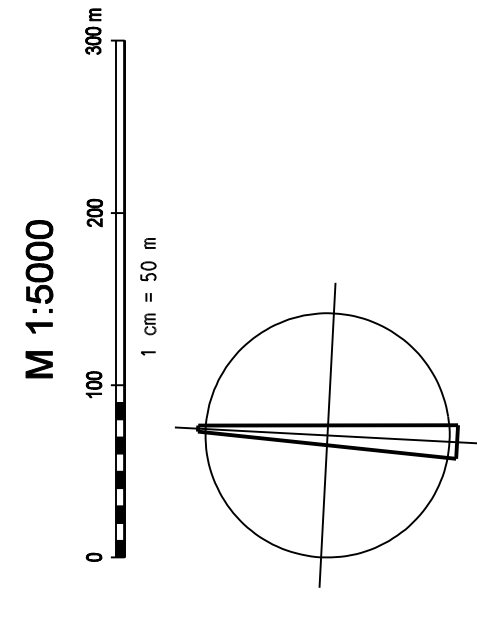
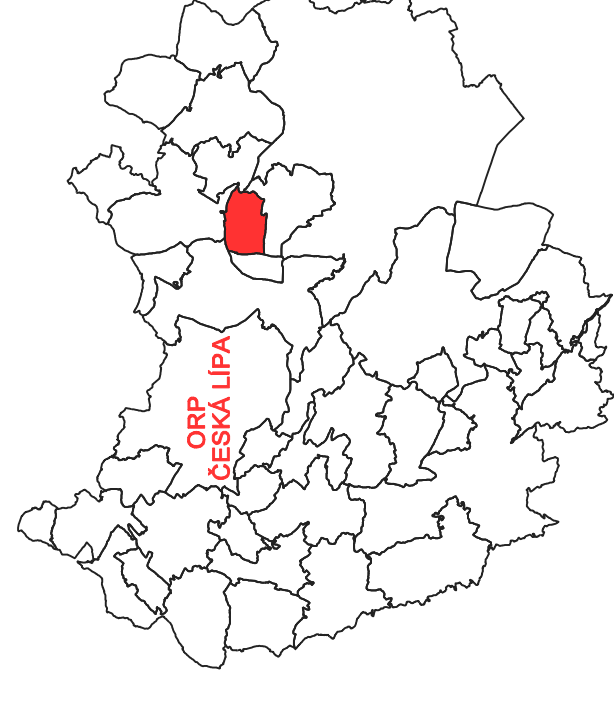



NÁVRH
 ÚZEMNÍ PLÁN
PERTOLTICE p.R.
 VÝKRES ZÁKLADNÍHO ČLENĚNÍ ÚZEMÍ



LEGENDA

- HRANICE ÚZEMÍ ORCE
- HRANICE KATASTRÁLNÍHO ÚZEMÍ
- ZASTAVĚNÉ ÚZEMÍ K 31.12.2016
- PLOCHY S ROZDÍLNÝM ZPŮSOBEM VYUŽITÍ
- PLOCHY ZASTAVITELNÉ
- PLOCHY BYDLENÍ
- PLOCHY REKREACE
- PLOCHY OBČANSKÉHO VYBAVENÍ
- PLOCHY DOPRAVNÍ INFRASTRUKTURY
- PLOCHY NEZASTAVITELNÉ
- PLOCHY VEREJNÝCH PROSTRANSTVÍ
- PLOCHA TĚŽBY NEROSTŮ
- PLOCHA MIMOLESNÍ ZELENÉ

POŘIZOVATEL:	MĚSTSKÝ ÚŘAD ČESKÁ LIPA	ČÍSLO VÝPISU:	1
ZPRACOVATEL:	Ing. arch. Ing. arch. Ing. arch. Ing. arch. Ing. arch. Ing. arch. ARCHSERVIS, LIBEREC	ČÍSLO DOKUMENTU:	1
NADŘAZENÝ ORGÁN ÚZEMNÍHO PLÁNOVÁNÍ	KO LIBERECHEHO KRAJE OÚ PRŮR.	ČÍSLO ZÁKAZKY:	1 04 11
SCHVALUJÍCÍ ORGÁN	ZASTUPITELSTVO ORCE PERTOLTICE P.R.	ČÍSLO VÝPISU:	1
ČÍSLO ZÁKAZKY:	1 04 11	ČÍSLO VÝPISU:	1

Podklady software: MicroStation GeoGraphics 08.05.02.10