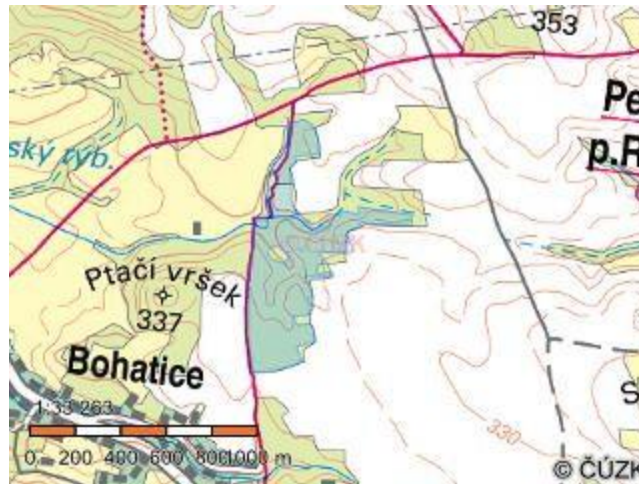


## Informace o pozemku



Parcelní číslo:	<a href="#">1133</a>
Obec:	<a href="#">Pertoltice pod Ralskem [514276]</a>
Katastrální území:	<a href="#">Pertoltice pod Ralskem [695262]</a>
Číslo LV:	<a href="#">1</a>
Výměra [m²]:	249080
Typ parcely:	Parcela katastru nemovitostí
Mapový list:	DKM
Určení výměry:	Graficky nebo v digitalizované mapě
Druh pozemku:	lesní pozemek

### Sousední parcely

## Vlastníci, jiní oprávnění

### Vlastnické právo

Obec Pertoltice pod Ralskem, č. p. 165, 47124 Pertoltice pod Ralskem

## Způsob ochrany nemovitosti

### Název

pozemek určený k plnění funkcí lesa

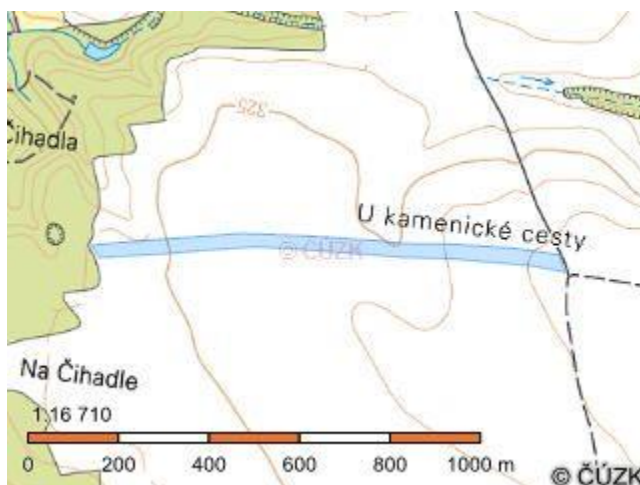
## Seznam BPEJ

Parcela nemá evidované BPEJ.

## Omezení vlastnického práva

Nejsou evidována žádná omezení.

## Informace o pozemku



Parcelní číslo:	<a href="#">1137</a>
Obec:	<a href="#">Pertoltice pod Ralskem [514276]</a>
Katastrální území:	<a href="#">Pertoltice pod Ralskem [695262]</a>
Číslo LV:	<a href="#">1</a>
Výměra [m²]:	32942
Typ parcely:	Parcela katastru nemovitostí
Mapový list:	DKM
Určení výměry:	Graficky nebo v digitalizované mapě
Druh pozemku:	orná půda

### Sousední parcely

## Vlastníci, jiní oprávnění

### Vlastnické právo

Obec Pertoltice pod Ralskem, č. p. 165, 47124 Pertoltice pod Ralskem

## Způsob ochrany nemovitosti

### Název

zemědělský půdní fond

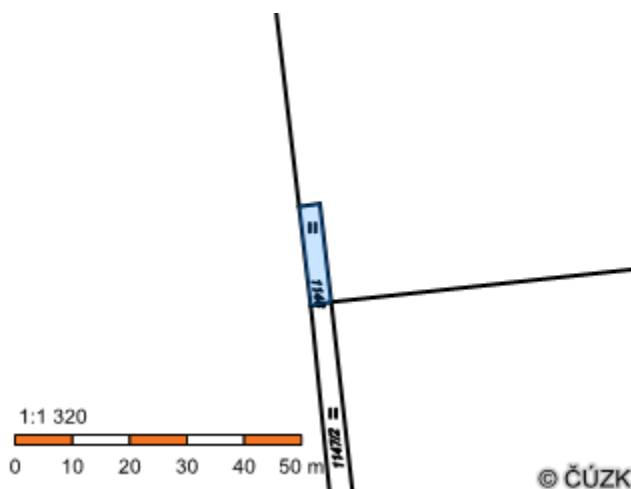
## Seznam BPEJ

BPEJ	Výměra
<a href="#">51400</a>	25769
<a href="#">54700</a>	4088
<a href="#">50810</a>	3085

## Omezení vlastnického práva

Nejsou evidována žádná omezení.

## Informace o pozemku



Parcelní číslo:	<a href="#">1146</a>
Obec:	<a href="#">Pertoltice pod Ralskem [514276]</a>
Katastrální území:	<a href="#">Pertoltice pod Ralskem [695262]</a>
Číslo LV:	<a href="#">1</a>
Výměra [m <sup>2</sup> ]:	63
Typ parcely:	Parcela katastru nemovitostí
Mapový list:	DKM
Určení výměry:	Graficky nebo v digitalizované mapě
Druh pozemku:	trvalý travní porost

### Sousední parcely

## Vlastníci, jiní oprávnění

### Vlastnické právo

Obec Pertoltice pod Ralskem, č. p. 165, 47124 Pertoltice pod Ralskem

## Způsob ochrany nemovitosti

### Název

zemědělský půdní fond

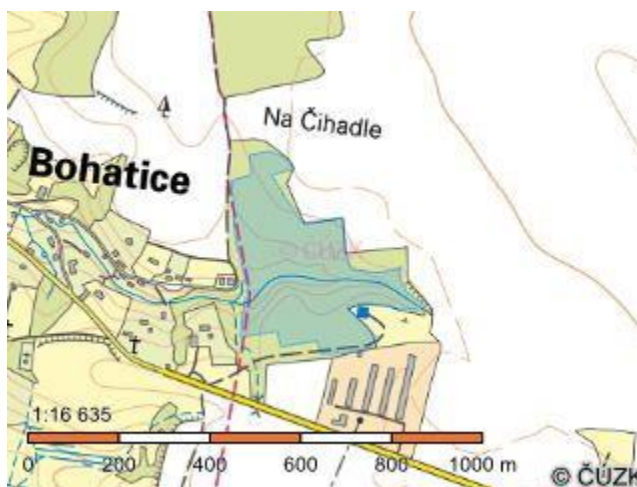
## Seznam BPEJ

Parcela nemá evidované BPEJ.

## Omezení vlastnického práva

Nejsou evidována žádná omezení.

## Informace o pozemku



Parcelní číslo:	<a href="#">1156</a>
Obec:	<a href="#">Pertoltice pod Ralskem [514276]</a>
Katastrální území:	<a href="#">Pertoltice pod Ralskem [695262]</a>
Číslo LV:	<a href="#">1</a>
Výměra [m <sup>2</sup> ]:	92004
Typ parcely:	Parcela katastru nemovitostí
Mapový list:	DKM
Určení výměry:	Graficky nebo v digitalizované mapě
Druh pozemku:	lesní pozemek

### Sousední parcely

## Vlastníci, jiní oprávnění

### Vlastnické právo

Obec Pertoltice pod Ralskem, č. p. 165, 47124 Pertoltice pod Ralskem

## Způsob ochrany nemovitosti

### Název

pozemek určený k plnění funkcí lesa

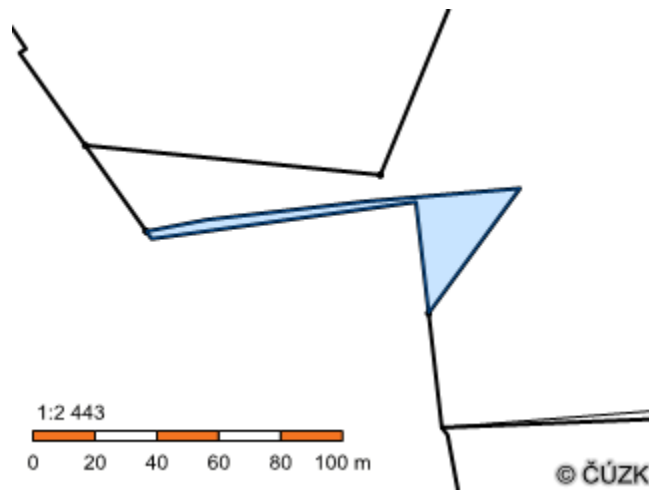
## Seznam BPEJ

Parcela nemá evidované BPEJ.

## Omezení vlastnického práva

Nejsou evidována žádná omezení.

## Informace o pozemku



Parcelní číslo:	<a href="#">1186/2</a>
Obec:	<a href="#">Pertoltice pod Ralskem [514276]</a>
Katastrální území:	<a href="#">Pertoltice pod Ralskem [695262]</a>
Číslo LV:	<a href="#">1</a>
Výměra [m <sup>2</sup> ]:	890
Typ parcely:	Parcela katastru nemovitostí
Mapový list:	DKM
Určení výměry:	Ze souřadnic v S-JTSK
Druh pozemku:	orná půda

### [Sousední parcely](#)

## Vlastníci, jiní oprávnění

### Vlastnické právo

Obec Pertoltice pod Ralskem, č. p. 165, 47124 Pertoltice pod Ralskem

## Způsob ochrany nemovitosti

### Název

zemědělský půdní fond

## Seznam BPEJ

BPEJ	Výměra
<a href="#">54700</a>	844

## Omezení vlastnického práva

Nejsou evidována žádná omezení.

## Jiné zápisy

Nejsou evidovány žádné jiné zápisy.