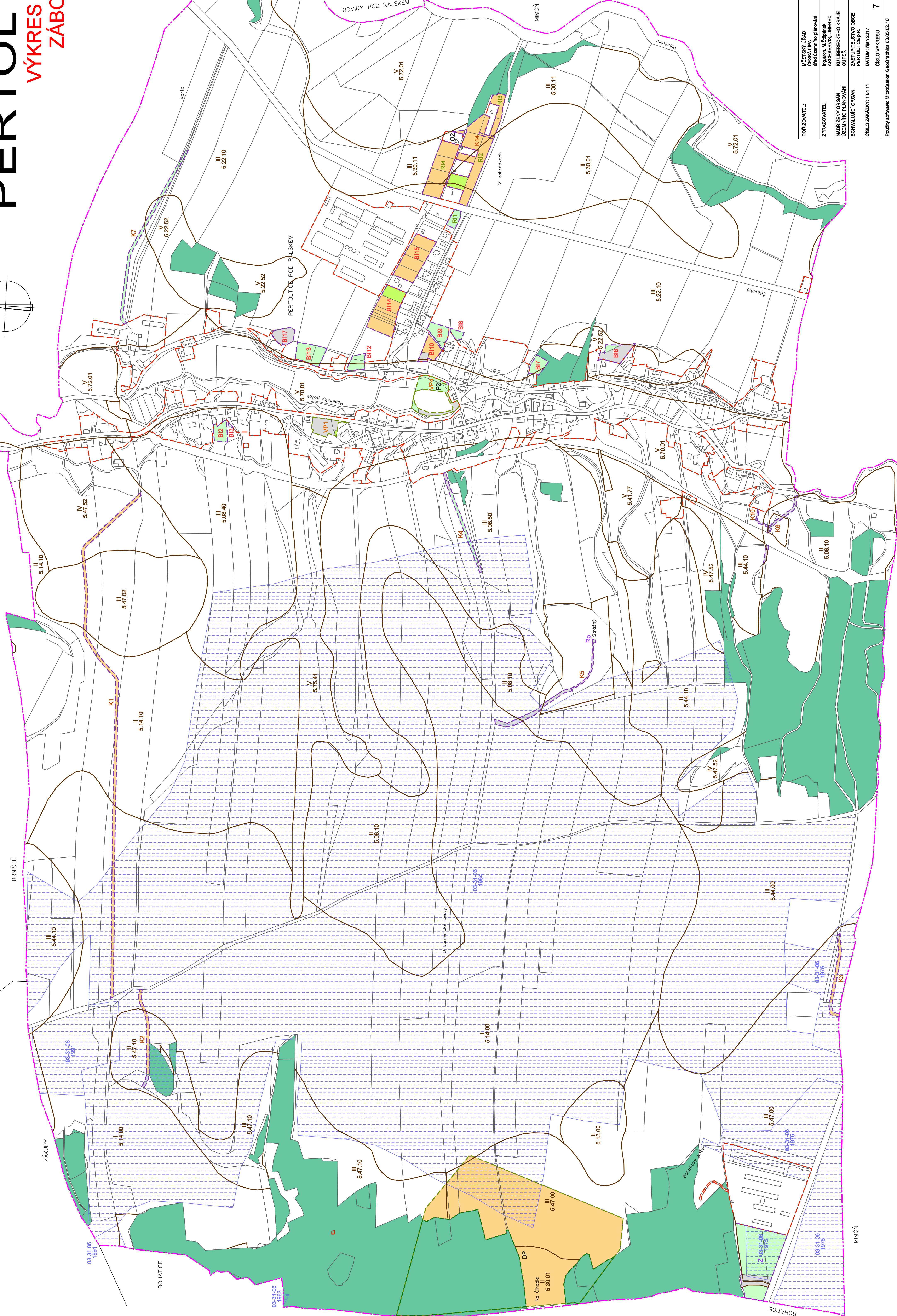
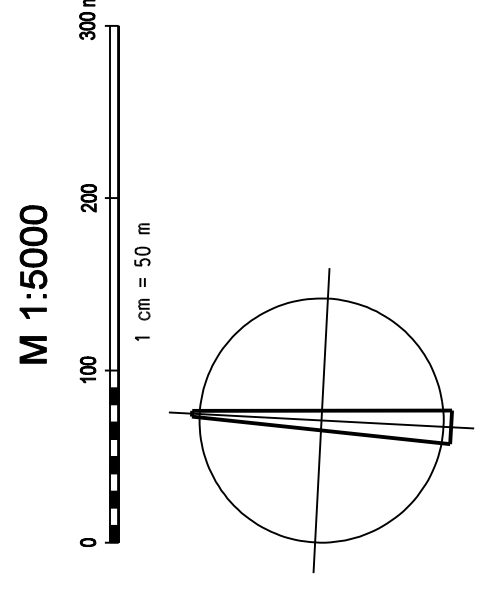
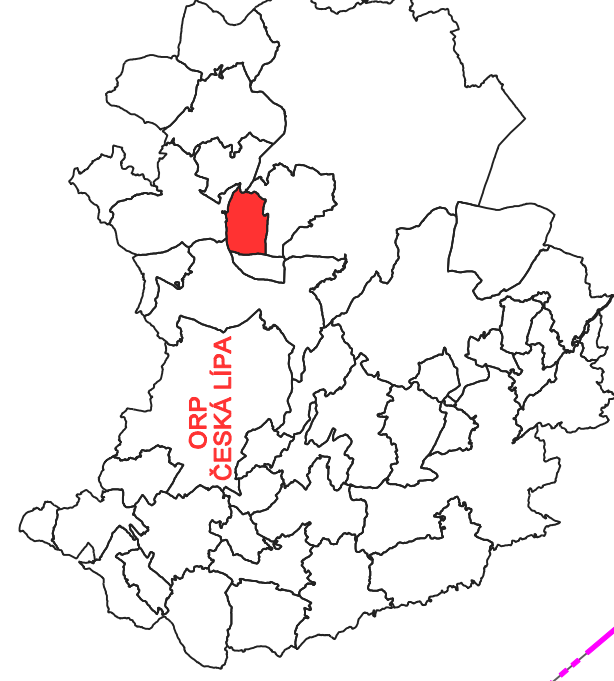


NÁVRH ÚZEMNÍ PLÁN PERTOLTICE p.R. VÝKRES PŘEDPOKLÁDANÝCH ZÁBORŮ PŮDNIHO FONDU



LEGENDA

- HRANICE BONITOVANÉ PŮDNĚ EKOLOGICKÉ JEDNOTKY
- HRANICE ÚZEMÍ ORCE
- HRANICE KATASTRÁLNÍHO ÚZEMÍ Pertoltice pod Ralskem
- ZASTAVĚNÉ ÚZEMÍ K 31.12.2016
- HRANICE BONITOVANÝCH PŮDNĚ EKOLOGICKÝCH JEDNOTEK
- 5.70.01 KOD BONITOVANÝCH PŮDNĚ EKOLOGICKÝCH JEDNOTEK
- 5 KLASIFIKACE REGION
- 70 HLAVNÍ PŮDNÍ JEDNOTKA
- 01 PŮDNĚ EKOLOGICKÉ FAKTORY
- V I - V. TRÍDA OCHRANY ZEMĚDĚLSKÉ PŮDY
- LOKALITY ZÁBORŮ PŮDNIHO FONDU
- ZÁBOR ZEMĚDĚLSKÉHO PŮDNIHO FONDU
- plochy zastavěné
- PLOCHY PROLEHNI
- B12, B13, B16, B10, B12, B15, B17
- PLOCHY REKREACE
- rekreační individuální
- PLOCHY OBČANSKÉHO VYBAVENÍ
- veřejná infrastruktura
- Ro
- Z
- PLOCHY DOPRAVNÍ INFRASTRUKTURY
- K1-K7, K10, K14
- P2
- P3
- C
- ZÁBOR POZEMKŮ URČENÝCH K PLNĚNÍ FUNKCÍ LESA
- PLOCHA zastavěná
- PLOCHA TĚŽBY NEROSTŮ
- obytný prostor
- DP
- VYHODNOCENÍ ZEMĚDĚLSKÉHO PŮDNIHO FONDU
- plocha zastavěná
- PLOCHY VEŘEJNÝCH PROSTRANSTVÍ
- prostranství, veřejná zelen
- PLOCHA TĚŽBY NEROSTŮ
- obytný prostor
- VP1, VP4
- DP
- DRUHY POZEMKŮ U ZÁBORŮVÝCH LOKALIT
- TRVALE TRAVNÍ POROSTY
- ZAHRADY
- ORNÁ PŮDA
- OSTATNÍ NEZEMĚDĚLSKÁ PŮDA
- POZEMKY URČENÉ K PLNĚNÍ FUNKCÍ LESA
- PŮDNÍ ÚRODNOSTI
- ODVODNĚNÉ POZEMKY

POŘIZOVATEL:	MĚSTSKÝ ÚŘAD ČESKÁ LÍPA
ZPRACOVATEL:	Ing. Jaroslav Štefek Ing. Václav Štefek ARCHSERVIS, LIBEREC
NADŘÍZENÝ ORGÁN ÚZEMNÍHO PLÁNOVÁNÍ	KO LIBERECHEHO KRAJE OÚSPR
SCHVALUJÍCÍ ORGÁN	ZASTUPITELSTVO ORCE PERTOLTICE P.R.
ČÍSLO ZÁKAZKY: 1 04 11	DATAUM říjen 2017
	ČÍSLO VÝPŘESU 7

Podklady software: MicroStation, GeoGraphics 08.05.02.10